Japan. Endless Discovery.

タイ語
ไทย

แผนที่ท่องเที่ยวโอกินาว่า
OKINAWA GUIDE MAP

VISIT OKINAWA JAPAN
Visit Okinawa Search
https://www.visitokinawa.jp
Okinawa Tourist Information

เกาะโคอุริ 【เมืองโมโตบุ】 MAP F 3

เกาะเล็กๆ ที่มีทะเลสีเขียวมรกตล้อม เป็นเกาะแห่งตำนาน "ตลับกับดัก"
ในวงล้อรัชโดโกนว่า เกาะนี้จึงมีชื่อเรียกอีกชื่อหนึ่งคือ "เกาะแห่งความรัก"
"สะพานโคอุริ" ซึ่งเป็นสะพานเชื่อมกับเกาะหลัก เป็นสถานที่ถ่ายทำละครและโฆษณาต่างๆ
เนื่องจากที่ตั้งอยู่กลางทะเลสวยงาม
ทำให้เป็นสถานที่เที่ยวยอดนิยมแห่งหนึ่งของโอกินาว่าตอนเหนือ

พื้นที่ทางตอนเหนือของเกาะโอกินาว่า

NORTHERN AREA

หมู่บ้านคุนิกะมิเป็นศูนย์กลางทางตอนเหนือซึ่งยังคงสภาพเดิม
เหมือนสมัยก่อนและมีประวัติศาสตร์ดุจสมบูรณ์ผ่านการขวนขวายเล็กลับ
มีพิพิธภัณฑ์สัตว์น้ำชูระอุมิ
และโรงแรมรีสอร์ทเกี่ยวชายทะเลฝั่งพิทศตะวันตก
หาดโตสะอาดจดมองเห็นพื้นทราย รวมถึงจุดดำน้ำตลายจุด
เป็นบริเวณที่ทำให้คุณได้สัมผัสกับรีสอร์ทระเลตนใต้

พิพิธภัณฑ์สัตว์น้ำชูระอุมิ 【เมืองโมโตบุ】 MAP D 3

พิพิธภัณฑ์สัตว์น้ำภายใต้คอนเซ็ป
"เมื่อได้พบกับทะเลของโอกินาว่า"
ที่นี่ทำให้คุณได้สัมผัสกับทะเลโอกินาว่า
คุณสามารถชมแนวประการังตั้งตระดับน้ำตื้นไปยังทะเลน้ำ
ลึก เพลงประการังและปลาพระโรนต่างๆ
ฉลามวาฬและกระแบนเหราวว่ายอยู่ในแหล่งขนาดใหญ่ระดั
บโลกซึ่งเป็นน้ำทะเลตระเตนน้ำจุใกระชีโอะ
และชมความพิศวงของทะเลระดับลึกมาก
ทำให้คุณรู้สึกประหนึ่งว่ากำลังดำน้ำอยู่ในทะเลโอกินาว่า

ใกล้เขื่อน เต็กโป พาร์ค / โอกินาว่า ชูระอุมิ ตลาดริยน

มวลดอกไอ

ร่องรอยปราสาทนะคิน 【หมู่บ้านนะคิน】 MAP E 8

ปราสาทของอาณาจักรอาณาจักรโอกินาว่า
ตั้งอยู่ในเขตเมืองนะคิน
ตั้งอยู่บริเวณตอนกลางของเกาะโอกินาว่า
ความสูงของตัวปราสาทประมาณ 4.75 กิโลเมตร
บริเวณสะพั่นตนนอกเห็นว่าวิวเลตว้างสวยงามเหมาะสำหรับชมทะเลที่ชายฝั่ง
นอกจากนี้ยังเป็นที่ยอดเยี่ยมแลลล่นน้ำทะเลและกิจกรรมทางทะเลต่างๆ

ผานมะซะโมะ 【หมู่บ้านอนนะ】 MAP D 6

ผานมะซะมะคือสถานที่ชมวิวที่ตั้งอยู่ทางทะเลฝั่งตะวันตก
ของภาค เป็นหน้าผาปูนมีความสูงขึ้นเกือบ 20 เมตร
อักษณะพิพิทศตึงมีรูปทรงคล้ายกับวาวขึ้น
เป็นสถานที่อ่าหน้าสายทอนฝั่งและทะเลทางต่างๆ
โดยเฉพาะที่หมือกตามยอมกับสดนทระอาทิตย์ตก

มิฮะมะอเมริกันวิลเลจ 【เมืองชาตัน】 MAP C 8

สวนดะมิวส์ผนังทุ์ และรีสอร์ท
ศูนย์รวมอาหารที่ทิศตะวันตกของอเมริกา
ตั้งอยู่บริเวณตอนกลางของเกาะโอกินาว่า

พื้นที่ตอนกลางของเกาะ

CENTRAL AREA

ชาตันมีชื่อเสียงด้านเครื่องเซรามิก
โกชาน่(เมืองโอกินาว่า)แห่งวัฒนธรรมอเมริกา
ชาตันยังเป็นแหล่งรวมวัฒนหมู่มวลชาวเฟรนเทลิบแก้
เคิ้นเล่นดูของอย่างสนุกเพลิดเพลินได้
เมื่อนี้จะทำให้คุณได้สัมผัสกับวัฒนธรรมที่หลากหลาย

หมู่บ้านเครื่องปั้นยะจินุนโนะซะโตะ 【หมู่บ้านโยมิตัน】 MAP C 7

"ซะจินุนะ" เป็นคำในภาษาโอกินาว่าหมายถึงเครื่องปั้นดินเผา
ลวดลายดั้นโดยอุเอเรียงง่าย
ไม่ต้องเผ่นเครื่องปั้นสำหรับใช้ในชีวิตประจำวันเท่านั้นยังมีเครื่องปั้นของตำแหละของที่ระลึก
การวมตัวกันของเตอร์เนตโรงปั้นดินเผาแบบโอกินาว่าวิ
อกว่า "ซะจินุนโนะซะโตะ"
คุณจะมาที่ย่านต่อนลายไทยหมู่บ้านดั้นไม้ซึ่งชาติและสะนมีคุสัตครั่งไทม

ถนนไคจู (ถนนตัดผ่านทะเล) 【เมืองอุราซะ】 MAP E 8

สะพานข้ามทะเลระหว่างเกาะหลักโอกินาว่าซึ่งเชื่อมต่อไปยังเกาะสะมะซึ่งจะ เกาะเมียว และเกาะยิเคที
ความยาวรวม 4.75 กิโลเมตร
บริเวณสะพั่นตนนอกเห็นว่าวิวเลตว้างสวยงามเหมาะสำหรับชมทะเลที่ชายฝั่ง
นอกจากนี้ยังเป็นที่ยอดเยี่ยมแลลล่นน้ำทะเลและกิจกรรมทางทะเลต่างๆ

แหล่งมวลดอกไอ

ร่องรอยปราสาทคัทสึเร็ง 【เมืองอุราซะ】 MAP D 8

ในศตวรรษที่ 15
ปราสาทคัทสึเร็งเป็นที่ประทับของกะมะวะริ(ผู้ปกครองระดับสูง)
กำแพงปราสาทตั้งอยู่บนหน้าผาธรรมชาติได้ตั้งตระหว่างแอนิเมะ
ความงามของหมู่เสาว
พลังเป็นได้ยินคนตำแหละสามารถมองเห็นวิวมหาสมุทรแปซิฟิกที่สวยงาม

พื้นที่ทางตอนใต้ของเกาะโอกินาว่า

SOUTHERN AREA

พื้นที่ที่มีมรรยากาศและสถานที่สักดิ์สิทธิ์ มีสถานที่บูชาทพเจ้า
และภาวภาพอันดีเภาพสงบสุขพั้งแต่สมัยอาณาจักรริวกิว
มีดุจสรวิวาสยามและร้านคาเท้าหั้งมองเห็นวิวทะเลจำนวนมาก
และสนุกกับขับรถชมวิวและกิจกรรมสนุกต่างๆ

เซฟาอุตะคิ 【เมืองนันโจ】 MAP D 10

เป็นสถาคศักดิ์สิทธิ์ระดับดุสุดในบรรดาสถานที่ศักดิ์สิทธิ์ของ
ลัวทั้งสิ้นซึ่งเป็นสถานที่ดลบันทึกไว้ว่าเคยใช้ในการสวดมนต์
และประกอบพิธีการเพื่อขอฝนตกในอดีต
เมื่อก่อนนั้นสถานที่นี้ถ้นดุสุดเชิงหลังคาในปัจจุบันที่นี้เป็นสถา
นศักดิ์สิทธิ์ของลอนได้ซึ่งเปิดให้นักท่องเที่ยวทุกคนเข้ามาเยี่ยมช
ม

สวนรำลึกสันติภาพจังหวัดโอกินาว่า 【เมืองนันโจ】 MAP B 11

สวนรำลึกสันติภาพจังหวัดโอกินาว่าตั้งอยู่ที่เมืองอิโทมันนะบูนี
สถานที่นี้มีสุสานความโกรธโอกินาว่า ภายในสวนมีสุปุ๋ ณุสรารีซึ่
งเก็บอาลักสันติภาพ
เป็นสวนตู้ศนะนอนาจริยฐานของโอกินาว่าสันติภาพอันถาวร
และห้ากรการพบกผู้ที่สังหารชีวิตในสงคราม

เสะนะกะจิมะอุมิคะจิทอรัส 【เมืองโทมิกุสุดุ】 MAP A 10

เสะนะกะจิมะอุมิคะจิทอรัสนั้นเสร็จเรียบร้อยเมื่อปีจ้าง
ของมีอยู่ชนิดมากมายเช่นเดียวกับเกาะมีร้านอาหาร
ร้านเครื่องดื่ม
ร้านกาแฟ้ขนปลีดเรียกว่าเดินไปด้วยนักท่องเที่ยวที่มี
นพนอะเพิ่งอย่างสบายใจ
นอกจากนี้ยังมีนิยมสำหรับการนั่งชมวิวเครื่องบินกำลังบินเข้า
และออกจากะที่สนามบินนาฮะ ชมวิวทะเลจิทพิดดักสบ้ของปาน

พื้นที่ภาคใต้ไกล

MIYAKO ISLANDS

เกาะมิยะโกะรวยล้อมด้วยทะเลที่งดงาม
สนุกสนานไปกับกิจกรรมทางทะเลหลายชนิด
มีรีสอร์ททะเลเยอะ "หาดโยนาตะมาอะซะมะ" ติดอันด่100วิสวยงามของญี่ปุ่น
นอกจากนี้ยังมีวิวที่มีชื่อเสียง ได้แก่ แหลมสิ่ยะจิสนะนะ และสะพานอิริยุ



พื้นที่ภาคใต้ไกล

YAEYAMA ISLANDS

เที่ยวชมภาคทะเลโทมิที่ทิงสภาพความเป็นโอกินาว่าสมัยก่อน
และหัววิเที่ยวรรวมราศที่ดุคมสนบรามัมากที่เกาะอิริโอโมเทะ
เกาะที่ถูกขนานนามว่าน่ายะเมซนแห่งทะวิมออก!

พื้นที่ภาคใต้ไกล

KERAMA ISLANDS

มีเกาะประการังล้นดุคมสมบูรณ์โดยการดูแลจากทะเลศิรามและระนะ
เป็นพื้นที่ดำน้ำยอดนิยมจากทั่วโลก นักท่องเที่ยวทั้งจากในและ
ต่างประเทศต่างพากันมาดำน้ำที่นี่ ช่วงฤดูหนาวเป็นสถานที่
ยอดนิยมในการชมปลาวาฬ

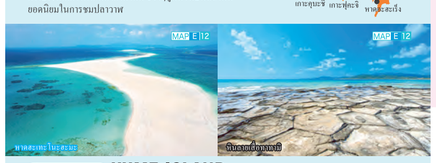

พื้นที่ภาคใต้ไกล

KUME ISLAND

เกาะคุเมะตั้งอยู่ทางทิศตะวันออก ถัดมรวยด้วยทะเลที่สวยงาม 3600เมตร
หาดสะเทะโนะสะเมะเป็นหาดเป็นทรายขาว และคืนหินลายคล้ายเส้นอาทามิ
เป็นเกาะที่มีขนาดไม่ใหญ่มากและทำให้คุณสนุกเพลินเพลินได้อย่างน่าพอใจ

ศูนย์การติดต่อหลายภาษา
Okinawa Tourist Information

Free service

เนื้อความ
แผ่นพับนี้บริการแก่นักท่องเที่ยวชาวต่างประเทศ
จัดทำขึ้นโดยจังหวัดโอกินาว่า
พวกเราบริการให้ข้อมูลการท่องเที่ยวและบริการแปล

ตัวอย่าง
- เดินทางไปยังโรงแรมได้โดยวิธีอะไรบ้าง
- มีงานเทศกาลในช่วงนี้อยู่ที่นี่บ้างไหม
- คุณช่วยแนะนำสถานที่ท่องเที่ยวให้ไหม
- คุณช่วยบอกราคาตะเขียดเที่ยวกับเกาะห่างไกลหน่อย
- คุณช่วยแนะนำร้านอาหารให้หน่อย

บริการข้อมูลการท่องเที่ยว และบริการแปลฟรี

Phone
☎ +81-98-851-7286
☎ 0570-077207 บริการฟรี เสียงเฉพาะค่าโทรศัพท์เท่านั้น

skype Free of charge
ID : call-center-th01
ID : call-center-th02
<Office Hours> 9:00~21:00

multilingual contact center

Safety Guide for Visitors to Okinawa ฟรี ไม่เก็บค่า
เพื่อการท่องเที่ยวโอกินาว่าอย่างสนุก ปลอดภัย และสบายใจ
ข้อควรระวังสำหรับกิจกรรมทางทะเล
และการป้องกันภัยธรรมชาติและการเจ็บป่วย
บริการแนะนำบอร์ดิคล่อสำหรับทุกการผู้ถูกเผิน
https://inbound.ocvb.or.jp/oin/sites/default/files/manual/SafeEnjoyableStay2017_en.pdf

รู้จักโอกินาว่ามากสนุก! ฟรี ไม่เก็บค่า
DISCOVER OKINAWA
มารยาท ขนมและธรรมเนียมที่โอกินาว่า
เรื่องนี้จะเคล็ดลับที่ช่วยทำให้เที่ยวโอกินาว่าได้อย่างสบายใจ
ภาษาอังกฤษ
https://inbound.ocvb.or.jp/oin/sites/default/files/manual/DiscoverOkinawa_3rd_all.pdf

OCVB
General Incorporated Foundation, Okinawa Convention & Visitors Bureau (OCVB)
Okinawa Industrial Support Center 2F, 1831-1 Oroku, Naha City, Okinawa, Japan 901-0152

facebook Instagram
@visitokinawajapan
#beokinawa

Printed in Japan 2018.03

แผนที่ขยายใหญ่เมืองนาฮะ
เชิญมาท่องเที่ยวเมืองนาฮะเมืองใจกลางของโอกินาว่า!

เมืองนาฮะเป็นจุดเริ่มต้นของการท่องเที่ยวโอกินาว่า ที่นี่มีร่องรอยประวัติศาสตร์ ได้แก่ ปราสาทชูริ และมรดกโลกต่างๆ สัมผัสกับงานอีเว้นต์วัฒนธรรมโอกินาว่าและท้องถิ่น แหล่งช้อปปิ้งมากมาย อาทิ ร้านจำหน่ายสินค้าปลอดภาษี ถนนคนไข ตลาด เป็นต้น เป็นเมืองที่เหมาะกับการท่องเที่ยวมาก

เมืองอุระโซเอะ
เมืองนาฮะ
เมืองโทมิกุสุดุ
สนามบินนาฮะ
ท่าเรือโทมิน
ท่าเรือนาฮะ
ท่าเรือโทมิน
ท่าเรือนาฮะ
ท่าเรือเรือหมายเลข 10
ท่าเรือเรือหมายเลข 7
ท่าเรือเรือหมายเลข 9
ท่าเรือเรือหมายเลข 8
ท่าเรือโทมิน
ท่าเรือนาฮะ
ท่าเรือโทมิน
ท่าเรือนาฮะ
ทะเลจีนตะวันออก
เทศบาลเมืองนาฮะ
เทศบาลเมืองโทมิน
ศูนย์การประชุมนานาชาติโอกินาว่า
ศูนย์ข้อมูลท่องเที่ยวโอกินาว่า
ศูนย์ข้อมูลท่องเที่ยวสนามบินนาฮะ
ท่องเที่ยวโอกินาว่า
ท่องเที่ยวโอกินาว่า
ท่องเที่ยวโอกินาว่า

OKINAWA MAP

58 ทางหลวง | 221 ทางหลวงจังหวัด | ทางด่วน | IC ทางเข้า-ออก ทางด่วน | สนามบิน | ท่าเรือ | จุดแนะนำสถานที่ท่องเที่ยว | โรงแรม | สถานที่ท่องเที่ยว | จุดชมวิว | แหล่งมรดกโลก | ทาชายหาด | ร้านของฝาก/ร้านค้าปลอดภาษี | สถานีทหารอเมริกา | เอทีเอ็ม | ธนาคาร จุดแลกเงิน | แคมป์ | สนามกอล์ฟ | ร้องรอยประวัติศาสตร์ | สถานีรถบัส | ป้ายรถบัส | พิพิธภัณฑ์

A เกาะไคจุริ MAP E 3
การซื้อสามารถซื้อบริเวณชั้นใต้ดินได้
ตลาดร่วมกลางทะเลข้างแนวปะการังที่ยังคงรักษาอยู่บนพื้นทะเล

B เนวาวัดั้นทุ่ชูมิเตะ MAP D 3
วิธีการเดินทางจากสนามบินนานาชาตินาฮะไปยังเนวาวัดั้นทุ่ชูมิเตะ ใช้เวลาประมาณ 30 นาที ด้านหน้าวัดมีลานจอดรถขนาดใหญ่ ที่ใกล้ชิดท่องเที่ยวสวยงามเป็นอย่างมาก

C Ocean Expo Park / Okinawa Churaumi Aquarium
สวนพิพิธภัณฑ์ทางทะเล / พิพิธภัณฑ์ชีวิตน้ำชูระอุมิ MAP D 3
พิพิธภัณฑ์ที่แสดงสัตว์ทะเลของโอกินาว่า ภายในตัวอาคารมีของจัดแสดงของโอกินาว่า? ที่นี่เป็นแหล่งกำเนิดพายุไต้ฝุ่นระดับโลก ภายในเขตเขตร้อนชื้นและกระแสน้ำวน

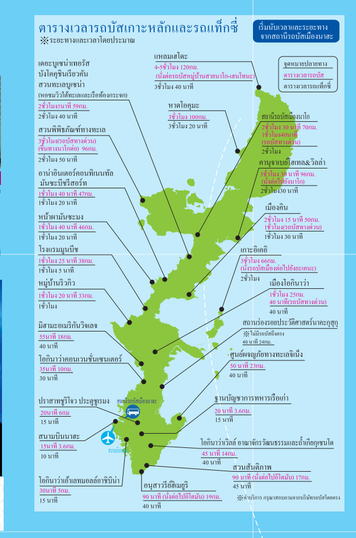
ตารางเวลารถบัสเกาะหลักและรถแท็กซี่
※ระยะทางและเวลาโดยประมาณ
ที่มที่มาจากและระยะทางจากสถานีรถบัสมัยมะสะ
เดอะบูซน่าเทอร์ส
ปงโคยูซ่าเรียวกัน
สวนทะเลบูซน่า
เดอะบีชเรสิดเดนซ์ (ทางเข้าเดอะบีชเรสิดเดนซ์)
สวนพิพิธภัณฑ์ทางทะเล
ยาน่าบันเดอร์ออบทีเมนทลิ
มิยาซะวิลล่าส
หาดโอคุมะ
เกาะอิเฮะ
เกาะอิเฮะยะ
เกาะอิเฮะนะ
เกาะอิเฮะนะ
เกาะไคจุริ
เกาะไคจุริ
เกาะไคจุริ