Japan. Endless Discovery.

韓国語 한국어

오키나와
OKINAWA GUIDE MAP

Be Okinawa

VISIT OKINAWA JAPAN

Visit Okinawa ko 검색

https://www.visitokinawa.jp/?lang=ko

오키나와 관광 정보

고우리섬 【모토부정】 MAP F 3

예메랄드빛 바다에 둘러싸인 자그마한 섬으로 오키나와판 '아담과 이브의 전설'이 전해 내려오며 또 다르게는 '사랑의 섬'이라고도 불립니다. 본섬을 잇는 '고우리대교'에서 바라보는 경관이 아름다워 드라마와 CF 등의 촬영지로 화제를 모으는 오키나와 북부의 인기 관광명소입니다.

미하마 아메리카빌리지 【차탄정】 MAP C 8

미국의 서해안을 모델로 만든 리조트, 복합상업시설입니다.

슈리성 공원 【나하시】 MAP C 9

류큐왕국의 왕성으로 영화를 누린 슈리성. 공원 내 슈리성터와 소노한우타키 석문의 세계유산을 비롯해 역사적 건축물이 많아 화려한 왕국의 역사 및 문화를 체험할 수 있습니다.

오키나와 본섬 북부 지역

NORTHERN AREA

구니가미촌을 중심으로 하는 북부는 옛 모습을 그대로 간직한 신비스러운 숲이 펼쳐져 있는 대자연이 가득합니다. 서해안은 오키나와 추라우미수족관과 리조트 호텔들이 밀집해 있고 투명도 높은 비치와 다이빙 포인트가 많아서 남국 리조트의 정취를 물씬 느낄 수 있는 핫한 지역입니다.

해양박공원 /오키나와 추라우미수족관

오키나와 추라우미수족관 【모토부정】 MAP D 3

'오키나와 바다와의 만남'을 주제로, 산호초의 얕은 바다에서부터 심해까지 오키나와 바다를 체험할 수 있는 수족관. 산호와 열대어의 수조, 고래상어와 쥐가오리가 헤엄치는 세계 최대급의 초대형 수조 '구로시오의 바다'와 신비로운 '심해의 바다'까지 오키나와 바닷속을 다이빙하는 기분으로 간접할 수 있습니다.

세계유산

나키진성터 【나키진촌】 MAP E 3

류큐왕국이 통일되기 이전, 북산을 다스리는 국왕의 성으로 난공불락이라고 불리는 구조와 슈리성 다음으로 큰 규모를 자랑합니다. 1월부터 2월경 일본에서 가장 일찍 피는 벚꽃, 간히자쿠라의 명소로도 인기 있는 관광명소입니다.

만자모 【온나촌】 MAP D 6

만자모는 본섬 서해안의 리조트 지역에 위치하는 경승지. 용기한 산호암으로 이루어진 높이 약 20m의 절벽에 코끼리의 코처럼 생긴 바위가 특징. 영화와 드라마 촬영지로도 유명하며 아름다운 저녁노을을 바라볼 수 있는 명소로도 인기가 있습니다.

오키나와 본섬 중부 지역

CENTRAL AREA

도예가의 활동이 활발한 요미탄, 미국 문화가 짙은 거리 고자(오키나와시) 젊은이들의 취향을 저격하는 차탄, 이곳저곳 구석구석 둘러보며 다채로운 문화를 접할 수 있는 지역입니다.

도자기 마을 【요미탄촌】 MAP E 7

'하치문'은 오키나와 방언으로 도자기를 뜻합니다. 투박하고 소박한 질감으로 생활용 도자기뿐만 아니라 관광기념품으로도 인기입니다. 오키나와 제품의 그릇 갤러리와 공방이 모여 있는 곳이 '도자기 마을'. 녹음이 우거진 한적한 시골 마을에서 따뜻한 온기를 전해주는 그릇을 찾아보세요.

해중도로 【우루마시】 MAP E 8

본섬에서 하마히가섬, 헨자섬, 미야기섬, 이케이섬으로 향하는 총 길이 약 4.75km에 이르는 다리. 도로 양옆으로 아름다운 바다가 펼쳐져 드라이브 코스로도 추천합니다. 해수욕과 해양 스포츠를 즐길 수 있는 명소로도 인기 있는 지역입니다.

세계유산

가쓰렌성터 【우루마시】 MAP D 8

15세기, 아마와리가 거처했던 성으로 유명한 가쓰렌성. 자연의 단애 절벽을 이용해 만든 성벽은 우아한 곡선미가 돋보여 여성적인 아름다움을 느끼게 해 줍니다. 정상에 올라가면 태평양을 조망할 수 있는 오키나와 유수의 경승지입니다.

오키나와 본섬 남부 지역

SOUTHERN AREA

류큐 신화와 류큐왕조 시대부터 전해 내려오는 신앙과 평화를 위한 기도의 장소가 많이 남아있는 신성한 분위기가 감도는 지역. 풍광명미한 장소와 바다 전망이 좋은 분위기 맛집 카페도 많고 바닷바람을 느끼며 역사의 발자취를 찾아보고 레저와 드라이브를 즐길 수 있는 지역입니다.

세이화우타키 【난조시】 MAP D 10

류큐 우타키 중에서 최고의 성지로 일컬어지며 일찍이 류큐 국왕도 참배를 위해 찾았던 성역으로 국가적인 제사를 지내왔던 장소입니다. 예전에는 금남 구역이었으나 지금은 남부 지역 최고의 파워스폿으로 많은 관광객들이 방문합니다.

오키나와현 평화기원공원 【이토만시】 MAP B 11

오키나와전쟁의 종언지가 된 오키나와 본섬 남부의 이토만시 마부니에 위치하는 오키나와현 평화기원공원은 각 지역의 위령탑과 비석, 평화의 초석이 있으며 영원한 평화를 위한 기도와 함께 전사자들의 위령을 모시는 공원입니다.

세나가섬 우미카지테라스 【도미구스투시】 MAP A 10

지중해 바닷가 마을을 모델로 만든 세나가섬 우미카지테라스. 음식점과 근사한 잡화점들이 늘어서 있어 많은 관광객들로 북적거립니다. 또한 나하공항에 이착륙하는 비행기를 구경할 수 있고 지평선에 저무는 저녁노을을 볼 수도 있어 인기가 있습니다.

요나하마에하마 비치 MAP I 9

이라부대교 MAP H 9

주변섬 구역

MIYAKO ISLANDS

아름다운 바다가 펼쳐지는 미야코섬은 다채로운 물놀이를 즐길 수 있는 해양 리조트의 보고. '요나하마에하마 비치'와 일본 백경(百景) 중의 하나인 '히가시헨나자키'과 '이라부대교' 등 천하 절경의 명소가 많습니다.

다케토미섬 마을 MAP H 12

이리오모테섬 (피나우사리 폭포) MAP G 12

주변섬 구역

YAEYAMA ISLANDS

개성 넘치는 섬들이 산재하는 야에야마 지방 오키나와의 맛 모습이 그대로 남아있는 다케토미섬 여행과 동양의 아마존 이리오모테섬의 대자연을 만끽하는 투어가 인기입니다!

아하렌 비치 MAP B 13

고래관찰

주변섬 구역

KERAMA ISLANDS

풍요로운 산호초의 바다 게라마블루는 전 세계의 다이버들이 주목하는 곳으로 국내외의 수많은 다이버들이 이곳을 찾습니다. 겨울철은 고래관찰의 명소로서 많은 관광객들로 북적거립니다.

하테노하마 MAP E 12

다테마이시 MAP E 12

주변섬 구역

KUME ISLAND

구메섬의 동부에 위치하며 360도 아름다운 바다로 둘러싸인 새하얀 백사장만으로 이루어진 섬 '하테노하마'와 '다타미이시' 등 작은 섬이지만 희귀한 명소를 즐길 수 있습니다.

Be.Okinawa Multilingual Contact Center 다국어 문의 센터

Free service

Okinawa Traveler's Information

업무내용

오키나와 현에서 제공하는 외국인 관광객 전용 공공 서비스입니다. 전화·Skype·메일로 관광안내와 통역서비스, 재해시의 대응 등을 진행하고 있습니다.

오키나와 여행 전에도 그리고 체류 중에도, 오키나와 관광에 관한 질문은 이쪽으로.

이용 예

- 호텔까지의 교통액세스 방법을 알려주십시오.
- 오키나와 체류 중의 이벤트 정보를 알려주십시오.
- 추천하시는 관광명소를 알려주십시오.
- 이도(離島) 정보를 알려주십시오.
- 레스토랑 정보를 알려주십시오.

전화

☎ +81-98-851-9554

☎ 0570-077203 서비스는 무료입니다. 통화료만 부과됩니다.

<0영업시간> 9:00~21:00

skype 서비스무료

ID : call-center-kr01

ID : call-center-kr02

multilingual contact center ko

오키나와 관광 안심·안전 가이드 Free Guide Book

즐겁고 안전한 오키나와 여행을 위하여 마린 레저 시의 주의점과 재해 시 및 응급 시의 대처 긴급연락처 등을 소개합니다.

https://inbound.ocvb.or.jp/oin/sites/default/files/manual/SafeEnjoyableStay2017_kr.pdf

오키나와를 알고 즐기기! DISCOVER OKINAWA Free Guide Book

오키나와 예절, 상식, 풍습 편안한 오키나와여행의 힌트를 배울 수 있습니다.

https://inbound.ocvb.or.jp/oin/sites/default/files/manual/DiscoverOkinawa_3rd_all.pdf

오키나와 관광 컨벤션 뷰로

(우)901-0152 오키나와현 나하시 오로쿠1831-1 오키나와 산업지원센터 2F

facebook Instagram

@visitokinawajapan

#beokinawa

Printed in Japan 2018.01

나하시 확대 MAP

오키나와의 중심지, 나하시 즐기기!

오키나와 관광의 출발지인 나하시. 세계유산, 슈리성 등의 사적과 오키나와의 문화와 전통을 체험할 수 있는 이벤트와 명소들이 많으며 면세점, 국제거리, 시장 등 쇼핑 장소도 다양해 오키나와 관광의 중심지로 딱 알맞은 지역입니다.

국도 · 현도 · 고속도로 출입구 · 공항 · 항구 · 버스 터미널 · 버스 정류장 · 모노레일 · 호텔 · 민박·게스트하우스 · 관광시설 · 관광안내소 · 세계유산 · 박물관·자료관 · 사적 · 공원 · 쇼핑 기념품 · 은행·외화 환전기 · ATM · 편의점

scale 1 / 12,000

아구니촌 경영 페리 (아구니섬－나하)

구메상선 (구메섬－도나키섬－나하)
자마미촌 경영 페리 (자마미섬－아카섬－나하)

도카시키촌 경영 페리 (도카시키섬－나하)

다이토해운 (기타다이토섬－미나미다이토섬－나하)

마루에 페리 마릭스라인 (가고시마－아마미오섬－모토부－나하)

5월에 개최되는 축제'나하하리' 개최창소 사진제공 : 나하시

상세정보는 "국제거리 주변 MAP"을 참고하시기 바랍니다.

나하공항 관광안내소 Information

숙박 교통, 관광 시설, 이벤트에 대해서 폭넓은 정보를 제공해 드립니다.

【국내선】 ☎ : 098-857-6884

【국제선】 ☎ : 098-859-0742

1층 국내 여객터미널 빌딩 / 버스·택시 승강장

1 나미노우에 비치 MAP C 2

나하 항구 근처에 있는 수영을 할 수 있는(여름 한정) 인공 비치. 나하시에 하나 밖에 없는 비치로 시민들에게 사랑받는 인기 비치.

2 나미노우에구 MAP C 2

푸른 바다를 전망할 수 있는 정벽 위에 세워진 오키나와의 특색을 간직한 신사. 류큐오키나와 8대 신사 중 하나. '난민상'이라는 이름으로 사랑받고 있습니다.

3 후쿠슈엔 MAP D 3

후쿠슈 지방의 독특한 전통적인 방법으로 만들어진 중국식 정원입니다. 연(蓮)·온(鰮)·화(華)3개의 공간으로 구성되어 있으며, 중국의 전통 표현이 병존하는 독특한 건축물을 보실 수 있습니다.

4 국제거리 MAP E 3

낮 뿐 만 아니라 밤에도 관광객으로 활기를 보이는 오키나와현에서 가장 유명한 거리. '제 1 마키시 공설 시장', '보보야 아치문 거리(도자기 거리)' 등 유명 관광지도 다수 존재하는 구역입니다.

5 제1 마키시 공설 시장 MAP E 3

오키나와의 식재료들이 한자리에 모여 있는 곳으로 '오키나와의 부엌' 이라고 할 수 있 는 인기 시장. '오보야 아치문 거리(도자기 거리)' 등 유명 관광지도 다수 존재하는 구역입니다.



6 오키나와 가라테 회관 MAP E 5

오키나와 전통 가라테의 진수를 배울 수 있는 시설. 가라테를 경험한 적이 없는 분이나 관광객 여러분들도 즐겁게 체험할 수 있는 시설입니다.

기내 반입 액체물 제한에 대해 출발 시 주의사항

■ 기내에 반입하는 액체물의 양에는 제한이 있습니다(국제선). 100㎖(g)를 넘는 용기에 든 액체물은 기내 반입이 금지되어 있습니다. 100㎖(g) 이상은 체크인 시 위탁 수하물로 맡겨주십시오.

■ 100㎖(g) 이하의 용기에 든 액체물을 기내에 반입하기 위해서는, 용량 1ℓ 이하의 지퍼가 달린 투명 비닐 봉투에 넣으면 기내 반입이 가능해집니다.

●로션·오일류, 삼푸류, 치약 등 젤류

어?! 이것도 액체물?!

의외의 물건이 액체물에 해당하여 보안 검사장에서 포기하게 될 수도 있습니다. 반드시 사전 확인을!

- 지마미 두부
- 젤리
- 레토르트 식품
- 바다포도
- 라후테
- 된장
- 치약
- 일부 화장품

통조림·레토르트 식품 / 지마미 두부 / 젤리 / 바다포도

면세 쇼핑 가방에 들어 있어도 100㎖ 이상은 기내에 반입할 수 없습니다 ! 체크인 시에 위탁 수하물로 맡겨 주십시오. 경우에 따라서는 세관에서 제시를 요구할 수도 있습니다.

위험물(수송 금지물)

수하물(기내반입)로도, 위탁 수화물로도, 반출할 수 없는 것이 있습니다.

※유해물질, 독성, 폭발의 우려가 있는 것

- 도검류, 라이터(ZIPPO), 스프레이 캔, 배터리류
- 일부 구충제류, 제2석유류, 화기입급의 표기가 있는 것

일본에서의 안전한 여행을 위해

~질병·부상을 당했을 때의 가이드~ (JNTO)

- 외국인 관광객 대응 의료기관 리스트
- 일본 병원의 진찰 흐름
- 해외여행보험 안내

일본 내에서 다치거나 병이 나서 의료기관의 진료를 받으면 고액의 비용이 들 수 있습니다. 만일에 대비하여 일본 입국 후에도 가입할 수 있는 해외여행보험에 가입하는 것이 좋습니다.

오키나와 도시 모노레일 관광가이드 MAP 모노나비오키나와

나하 27분간의 공중 산책

모노나비로 나하 일주 여행

국제거리 지역 · 나하공항 지역 · 역사·문화 지역 · 액티비티 지역

■ 노선 역간 거리 2017년 11월 현재

역간 거리	1.950m	760m	970m	840m	810m
역간 주행시간 (슈리 방면)	4분	1분	2분	2분	2분
역간 주행시간 (공항 방면)	4분	1분	2분	2분	1분

역	1 나하공항역	2 아카마치역	3 오로쿠역	4 오나야마공원역	5 쓰보야역
18 아사토역	590m	980m	720m	580m	810m
19 마키시역	2분	2분	1분	2분	1분
20 미에바시역	2분	2분	2분	2분	2분
21 현청앞역	2분	2분	2분	2분	2분
22 아사히바시역	2분	2분	2분	2분	2분
23 오모로마치역	1,010m	920m	960m	1,000m	
24 후루지마역	2분	2분	2분	2분	
25 슈리역	2분	2분	2분	2분	

나하공항에서 슈리역까지 약22분

보통여객운임(성인편도요금)

(단위 : 엔)

	나하공항	아카마치	오로쿠	오나야마공원	쓰보야	아사히바시	현청앞	미에바시	마키시	아사토	오모로마치	후루지마	기보	슈리
나하공항	150	230	260	260	260	260	260	300	300	300	300	330	330	330
아카마치	150	230	230	260	260	260	260	260	300	300	300	300	330	330
오로쿠	150	230	230	260	260	260	260	260	300	300	300	300	330	330
오나야마공원	150	230	230	230	260	260	260	260	300	300	300	300	300	330
쓰보야	150	230	230	230	260	260	260	260	260	300	300	300	300	300
아사히바시	150	230	230	230	230	260	260	260	260	300	300	300	300	300
현청앞	150	230	230	230	230	230	260	260	260	260	300	300	300	300
미에바시	150	230	230	230	230	230	230	260	260	260	260	300	300	300
마키시	150	230	230	230	230	230	230	230	260	260	260	260	260	260
아사토	150	230	230	230	230	230	230	230	230	260	260	260	260	260
오모로마치	150	230	230	230	230	230	230	230	230	230	260	260	260	260
후루지마	150	230	230	230	230	230	230	230	230	230	230	260	260	260
기보	150	230	230	230	230	230	230	230	230	230	230	230	260	260
슈리	150	230	230	230	230	230	230	230	230	230	230	230	230	260

● 어린이 연령구분
성인 : 12세 이상
어린이 : 6세 이상 12세 미만
유아 : 1세 이상 6세 미만/영아 : 1세 미만

※ 어린이는 성인운임의 반액.
단, 10연 미만의 우수권는 10연으로 계산됩니다.
※ 6세 이상의 어린이 동반 승차하는 유아는 2인까지는 무료이며, 3인부터 어린이 요금이 적용됩니다.
※ 유아권도 어린이 요금이 적용되는 경우도 있습니다. (유아 혼자 어행하는 경우/단독어린이로 승차하는 경우)

프리 승차권 1일 프리 승차권 : 성인 800엔 어린이 400엔
2일 프리 승차권 : 성인 1,400엔 어린이 700엔

● 오토나리 티켓(1 정류장 승차 티켓)은 성인 150엔, 어린이 80엔입니다.

Be.Okinawa Free Wi-Fi

'Be.Okinawa Free Wi-Fi' 는 오키나와현이 민간사업자와 협력하여 정비를 추진하고 있는 무료 공공 무선LAN입니다.

SSID Be.Okinawa_Free_Wi-Fi

Wi-Fi의 접속, 인증절차 안내 '다언어대응'

1. Wi-Fi 설정 화면에서 SSID ―Be.Okinawa_Free_Wi-Fi를 선택!
2. 로그인 화면에서 언어선택(영어, 중국어(번체자, 간체자), 한국어)
3. 제시되는 현재 이용중이신 SNS (Facebook, Twitter, Google, 메일 등) 의 ID 및 패스워 드를 입력하면 등록 완료
4. 오키나와 관광정보 WEB사이트로 링크 연결하여 이용 개시!

Be.Okinawa Free Wi-Fi 이용가능 구역 ▶

OKINAWA MAP

58 국도 · 221 현도 · 고속도로 · IC 고속도로 출입구 · 공항 · 항 · 관광안내소 · 호텔 · 관광시설 · 경승지 · 비치 · 세계유산 · 쇼핑 기념품 · 미치노에키(도로 휴게소) · ATM ATM · 은행·외화환전소 · 캠프장 · 골프장 · 사적 · 버스터미널 · 버스정류장 · 박물관 자료관

나고 확대 MAP

차탄 확대 MAP

나고시

다이토 제도

오키나와 주변섬 교통정보

주변섬 가는 방법(비행기 항로·선박 항로)

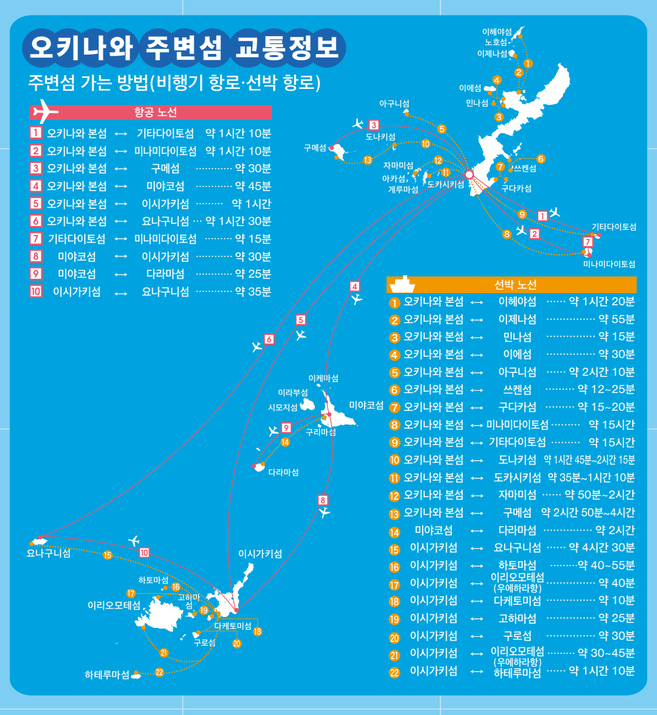

미야코 제도

이시가키시 관광정보

게라마 제도

구메섬

본섬 버스·택시 소요 시간

시간과 거리는 나하 버스터미널을 기점으로 합니다.

※ 거리는 대략적인 기준입니다.

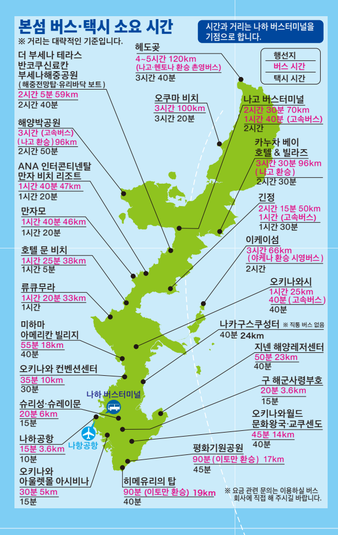

이에촌 관광정보

Language can be chosen on the website.

온나촌 관광정보

웹사이트에서 언어선택 가능.

우루마시 관광정보

오키나와시 관광정보

기타나카구스쿠촌 관광정보

영어

하에바루정 관광정보

도마구스쿠시 관광정보

나하시 관광정보

우라소에시 관광정보

웹사이트에서 언어선택 가능.

오키나와의 세계유산

류큐왕국의 구스쿠 및 관련유산군

유네스코 세계유산에 등재된 〈류큐왕국 구스쿠 및 관련유산군〉은 슈리성터를 비롯해 나키진성터, 자키미성터, 가쓰렌성터, 나카구스쿠성터 등 5곳의 구스쿠(성터)와 세화우타키, 시키나엔, 소노한우타키 석문, 다마우둔 등 4곳의 관련 유적 총 9개로 이루어진 문화유산으로 구성되어 있습니다.

운전 시 주의사항

나하 시내는 교통 정체가 심합니다

모노레일 외에 철도가 없는 오키나와는 통근, 통학용으로 자동차 운전자들이 많기 때문에 나하 시내를 중심으로 출퇴근 시간대 교통 정체가 심합니다. 특히 차가 많이 막히는 곳은 58호선, 국도 330호선, 국제거리, 나하 신도심 등이며 고속도로 또한 출구를 중심으로 혼잡합니다. 시간적으로 여유를 갖고 이동하는 것이 좋습니다.

평일 출퇴근 시간대, 노선버스 전용 차선 규제가 있습니다

교통 정체 시, 버스와 택시 등의 원활한 주행을 위해 나하, 우라소에, 기노완, 하에바루의 간선도로에서 평일 출퇴근 시간대에 노선버스 전용 차선 규제가 실시됩니다. 가장 왼쪽 차선이 버스와 택시의 전용 도로가 되며, 편도 1차선 도로의 경우 일반 차량은 통행이 금지됩니다.